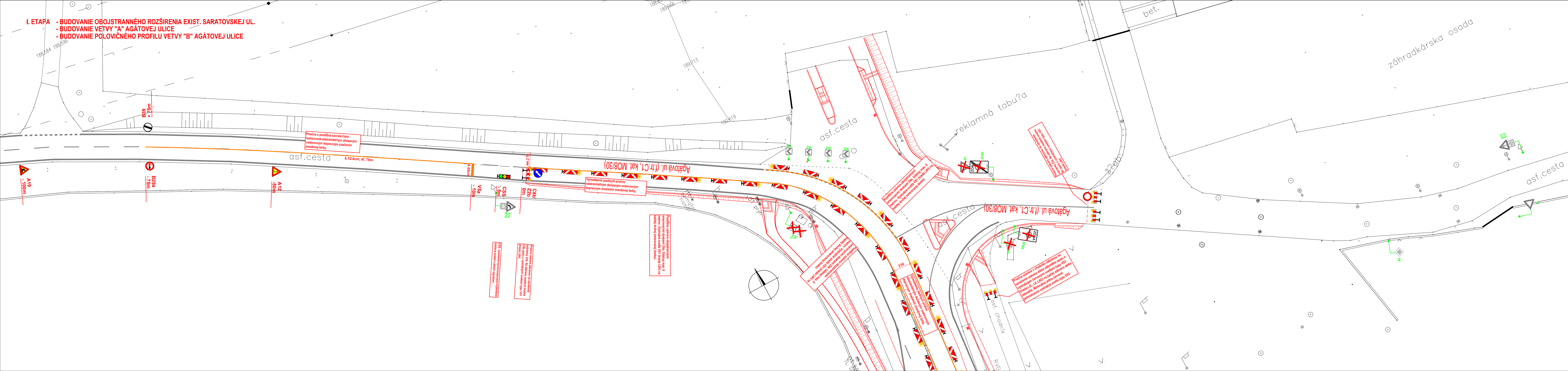


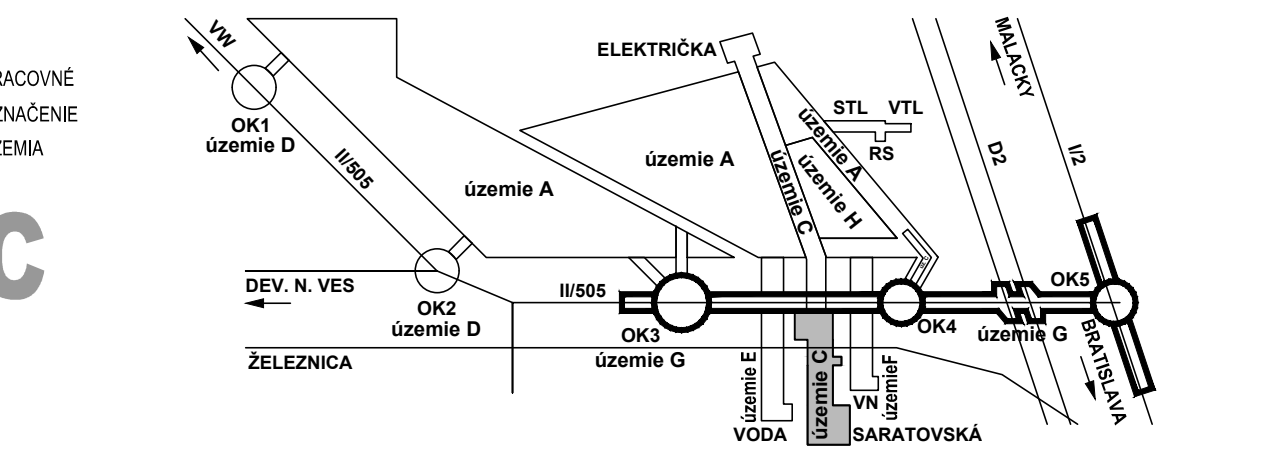
- I. ETAPA - BUDOVANIE OBOJSTRANNÉHO ROZŠÍRENIA EXIST. SARATOVskej UL.
- BUDOVANIE VETVY "A" AGÁTOVEJ ULICE
- BUDOVANIE POLOVIČNÉHO PROFILU VETVY "B" AGÁTOVEJ ULICE





ZMENY DOKUMENTÁCIE			
Zmena			
Index	Dátum	Meno - Podpis	Text zmeny



RIEŠENÁ ZÓNA
Nové dopravné prepojenie II/505 s MČ Dúbravka



Manažér projektu:	Ing. Ján Kušnír			
Hlavný inžinier projektu:	Ing. Marek Šmelik			
Zodpovedný projektant objektu:	Ing. Marek Šmelik			
Navrhov - vypracoval:	Ing. Marek Šmelik			
Kontroloval:	Ing. Vladimíra Rozoková			
Miesto stavby:	Bratislava	Oblasť:	Bratislava IV	Trnavská cesta 27, 831 04 BRATISLAVA
Investor - stavebník:				Ing. Slavomír Podmanický
Stavba:	NOVÉ DOPRAVNÉ PREPOJENIE II/505 S MČ DÚBRAVKA			Základové číslo: 1514
Objekt (súbor):	C101 Predĺženie Saratovskej ulice			Dátum: 11/2015
Názov prílohy:	Dočasné dopravné značenie, I. etapa			Stupeň - účel: OSP
Digitálny názov prílohy:	1514_DSP_C101_08_DDZ.dwg			Počet A4: 7XA4 (7/1)
				Mierka: 1:250
				Časť: Súprava:
				J.1
				Príloha: 8.1